






↓		Vallée du Dessoubre		jeudi 25 août 2005	
Restaurant de Gigot		256 km			
9h15	LA TÈNE <small>Suivre "Toutes Directions", puis à Thielle, on prend l'autoroute direction "Bienne"</small>	↗	0	13 9h15	
9h32	LIGERZ <small>On reste à droite direction "Twann", pas dans le tunnel!!!</small>	→	13	3	
9h34	TWANN / DOUANE <small>A gauche, on monte direction "Diesse"</small>	←	16	5	
9h41	LAMBOING <small>2 fois à droite direction "Orvin", puis toujours tout droit jusqu'à "Frinvillier"</small>	→	21	13	
9h54	FRINVILLIER <small>Sortie Frinvillier, à gauche direction "Délémont / Moutier"</small>	↖	34	7	
10h01	SONCEBOZ <small>Au feu à droite, suivre "Délémont / Moutier" EN BLEU (col de Pierre-Pertuis)</small>	→	41	5	
10h06	TAVANNES <small>Après la station Shell, à gauche direction "Bellelay / Bassecourt"</small>	↖	46	20	
10h30	BERLINCOURT <small>suivre "Porrentruy" en BLEU, par Glovelier / Boécourt, rejoindre la route des Rangiers</small>	↖	66	8	
10h38	AUX RANGIERS <small>Une 1ère fois à gauche "Porrentruy", puis tout-de-suite à gauche sur "St-Ursanne"</small>	↖	74	5	
10h43	ST-URSANNE <small>Pause au restaurant "les 2 Clefs" (en face de l'église). Petits réservoirs: plein recommandé...</small>	🔴	79	34 (79) 11h13	
11h53	ST-HIPPOLYTE <small>Regroupement sur la place à St-Hippolyte. Pause cloppe. Puis: "Vallée du Dessoubre"</small>	👤	D437c	113 28 (34) 12h13	
12h41	LE GIGOT <small>Repas de midi au Gigot (restaurant au bord de la route au croisement)</small>	👤	D39	141 11 (28) 14h11	

↓		Vallée du Dessoubre		jeudi 25 août 2005	
Restaurant de Gigot		256 km			
14h22	FUANS Direction "Morteau"	D39	↖	152	13
14h37	LES FINS A gauche dir. "le Russey" puis tout-de-suite à droite (D215). Enfin: D398 à gauche	D41		165	12
14h49	LE BARBOUX A droite D211. Puis à Fournet, à droite "la Chaux-de-Fonds" (D464)	D215	→	177	21
15h14	BIAUFOND Pause au restaurant de Biaufond (visible depuis la douane suisse)	 D211		198	13 (57) 15h44
15h59	LA CHAUX-DE-FONDS Attention, suivre "Neuchâtel" EN BLEU			211	7 (13) 16h19
16h27	LA VUE-DES-ALPES Regroupement au sommet du Col (parking à droite, au fond)		↑	218	9 (7) 16h47
16h56	VALANGIN Toujours suivre "Neuchâtel" EN BLEU (montée à gauche en sortant du village)		↖	227	11
17h07	CHAUMONT Route principale. Après Chaumont: route en mauvais état, puis à droite sur "Lignières"		↑	238	7
17h14	ENGES Jef passe devant (petite route à gauche dans la forêt)		→	245	5
17h20	CORNAUX Gauche puis tout-de-suite é droite (pont routier par-dessus le chemin-de-fer)			250	4
17h24	MARIN (ESSENCE) Autoroute direction Neuchâtel, sortie Marin (supermarché)			254	2 (36) 17h44
17h46	LA TÈNE Sortie du supermarché: 2 fois à gauche, puis route principale jusqu'à la Tène			256	(2) 18h06